

mémoire d'une profession

le géomusée de lyon



Théodolite BRUNNER - 1860 - Archives de Lyon

Les villes de France sont à juste titre fières de leur patrimoine culturel et professionnel.

Lyon et sa région ne font pas exception à la règle, et nombreux sont dans cette agglomération les pôles d'intérêt qui ont été créés et développés en vue d'assurer une mémoire vivante de tous les secteurs d'activités.

La Topographie et les techniques qui l'entourent se devaient de bénéficier d'une telle démarche: rassembler et conserver ce qui représente l'histoire d'une profession toujours profondément associée à toutes les formes d'équipement et d'aménagement du territoire, qu'il s'agisse des grands travaux collectifs ou de ceux effectués quotidiennement au bénéfice des particuliers.

L'évolution permanente des méthodes et des techniques devait bien se concrétiser dans un lieu où chacun puisse apprécier les progrès dont a bénéficié l'exercice de la profession.

Ce lieu existe à Lyon, à la Maison du Géomètre. X.Y.Z est heureux de pouvoir vous le présenter brièvement ici.

L'A.F.T et la rédaction de la revue X.Y.Z expriment leurs plus sincères remerciements aux responsables de l'Association des Amis du Musée des Géomètres-Experts qui nous ont si aimablement reçu, et fourni les informations indispensables à la rédaction de cet article.

Dominique Vinot

Le géomusée, créé en 1989 à l'initiative du Conseil Régional de l'Ordre des Géomètres-Experts, sous la Présidence de M.Antoine SEYTRE, s'est donné pour but de réunir et de conserver dans un local appartenant au Conseil Régional, les anciens instruments utilisés dans le passé par les géomètres, pour leurs travaux sur le terrain ou dans leurs cabinets de façon à garder pour les générations à venir, les méthodes et usages pratiqués pour l'expertise, la topographie et le dessin des plans par les géomètres de la Région de Lyon.

Un large champ d'action... Une association active...


Sont ainsi concernés les instruments de topographie ou de cosmographie, de restitution ou de dessin, machines à calculer, bibliothèques d'ouvrage concernant la profession, cartes ou plans anciens ...


Les matériels et documents proviennent des dons faits au musée par des géomètres-experts en activité ou retraités, ou par des personnes possédant des instruments, des ouvrages ou des plans de géomètres.

L'Association des Amis du Musée des Géomètres-Experts de la Région RHONE-ALPES (association loi du 1er juillet 1901) dont le siège est à la Maison du

Niveau à cuvette - 1850

Société des Lunetiers





1




2




3

- 1 - Boussole nivelante BELLET - Paris 1824
 2 - Théodolite ERTEL und SOHN - Munich 1880
 3 - Tachéomètre autoréducteur - Secretan - 1930
 4 - Niveau à pinnules - ISELI - 1850



4



Tachéomètre type Moinot, grand MORIN 1900

Géomètre, 7, avenue de Birmingham, Lyon .4e , assure la gestion du Géomusée, à cette même adresse qui est celle du siège du Conseil Régional de l'Ordre des Géomètres-Experts de la Région Rhône-Alpes.

De la chaîne d'arpenteur aux tachéomètres modernes... rassemblés ici dans un raccourci saisissant, une centaine d'instruments de toutes natures sont entourés d'autant d'ouvrages et de documents d'une qualité rare...

Les vitrines de la galerie des instruments abritent des appareils, en excellent état de conservation, de toutes natures et origines, permettant une rétrospective très riche de l'évolution des matériels et méthodes. Aussi bien en matière de levés que de calculs ou reports, le visiteur peut embrasser le chemin parcouru depuis le siècle dernier, mais, plus remarquable encore nous paraît l'accélération de ces dernières décennies, c'est notre très proche passé que nous revisitons...et le regroupement logique et raisonné de ces objets ajoute encore à la valeur propre de chacun d'eux.

A l'occasion de la prochaine installation du Conseil Régional de l'Ordre dans de nouveaux locaux, les collections y seront aussi transférées et bénéficieront ainsi d'une accessibilité et d'une mise en valeur encore améliorées.

Une des plus belles pièces de cette collection est sans conteste un théodolite fabriqué par la firme Brunner en 1860, en provenance des Archives de la Ville de Lyon, et utilisé pour la triangulation nécessaire à l'établissement du plan parcellaire de la ville.

Signalons enfin une très riche bibliothèque d'ouvrages techniques ou d'archives relatives à la confection des plans et cartes régionaux, qui permet de retracer l'histoire de grands travaux des années précédentes.

Rappelons que Géomusée a participé à l'exposition **FORMA URBIS**, organisée en 1998 aux Archives Municipales de Lyon, sur le thème "**Les plans généraux de LYON du XVI e. au XX e. siècle**". Le catalogue général de l'exposition, ouvrage très documenté et illustré, est disponible aux Archives Municipales de Lyon.


L'intérêt pédagogique et documentaire de ces collections est à incontestable et l'on ne peut qu'en recommander la visite aux étudiants, techniciens ou simples amateurs de cette profession de géomètre ou topographe...Adhérents de l'A.F.T, lecteurs d'X.Y.Z, n'hésitez pas à soutenir cette association et pourquoi pas à contribuer à l'enrichissement de ses collections...

Et bien sûr... l'A.F.T a adhéré à l'Association du Géomusée...

Où s'adresser? ... pour en savoir plus...

Maison du Géomètre
7, avenue de Birmingham
69004 Lyon
Tél. : 04 78 29 00 52
Fax : 04 78 28 59 51

Un site Internet à consulter
WWW.geo-anse.com



Niveau a nivelle indépendante - MORIN, 1850